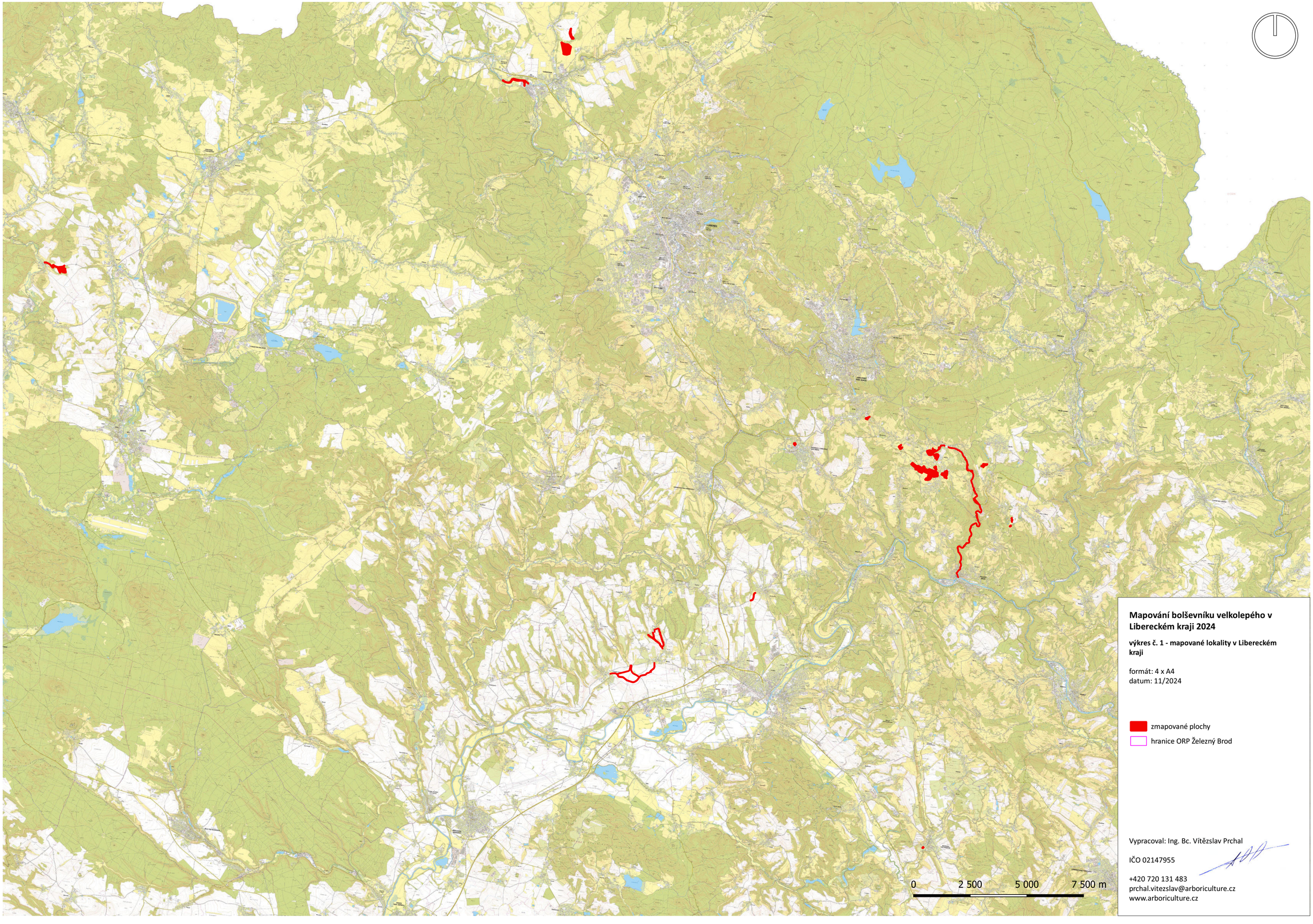

Mapování bolševníku velkolepého v Libereckém kraji 2024

výkres č. 1 - mapované lokality v Libereckém kraji

formát: 4 x A4
datum: 11/2024

zmapované plochy
hranice ORP Železný Brod

Vypracoval: Ing. Bc. Vítězslav Prchal

IČO 02147955

+420 720 131 483
prchal.vitezslav@arboriculture.cz
www.arboriculture.cz

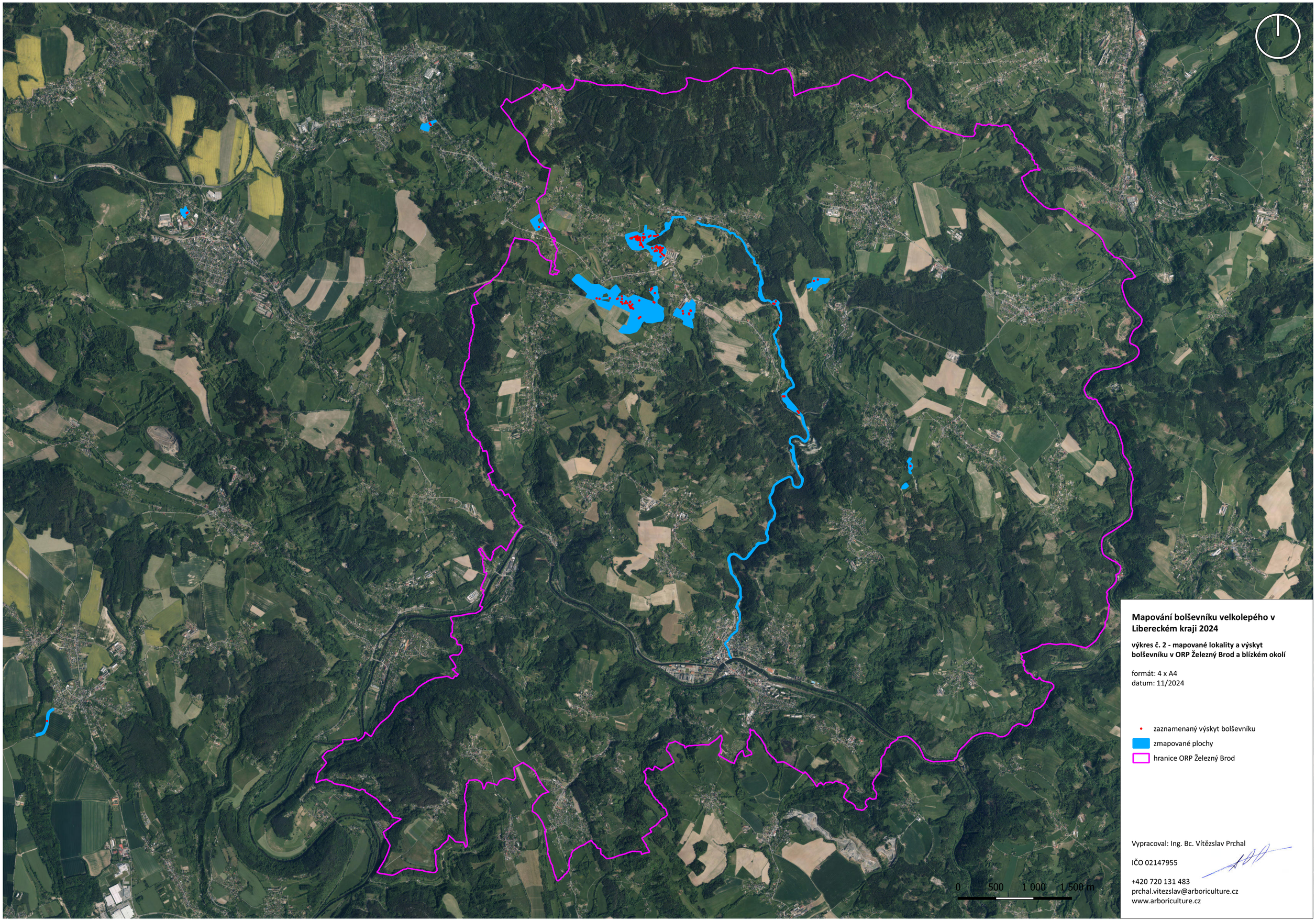

Mapování bolševníku velkolepého v Libereckém kraji 2024

výkres č. 2 - mapované lokality a výskyt bolševníku v ORP Železný Brod a blízkém okolí

formát: 4 x A4
datum: 11/2024

- zaznamenaný výskyt bolševníku
- zmapované plochy
- hranice ORP Železný Brod

Vypracoval: Ing. Bc. Vítězslav Prchal

IČO 02147955

+420 720 131 483
prchal.vitezslav@arboriculture.cz
www.arboriculture.cz

Mapování bolševníku velkolepého v Libereckém kraji 2024

výkres č. 3 - mapované lokality a výskyt bolševníku v Rovensku pod Troskami

formát: 2 x A4
datum: 11/2024

Aktuálně bez zjištěného výskytu.

- zaznamenaný výskyt bolševníku
- zmapované plochy
- hranice ORP Železný Brod

Vypracoval: Ing. Bc. Vítězslav Prchal

IČO 02147955

+420 720 131 483
prchal.vitezslav@arboriculture.cz
www.arboriculture.cz

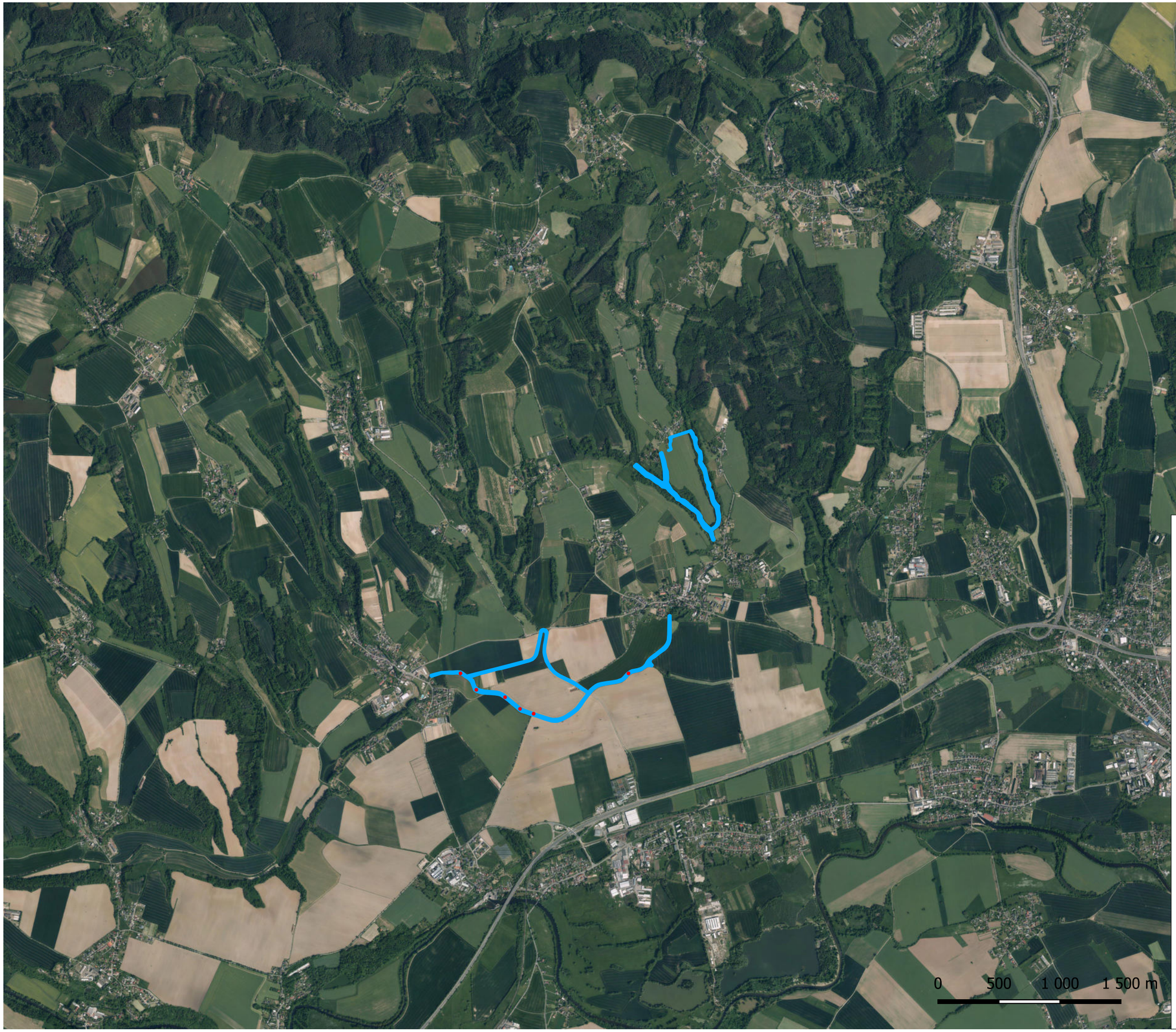

Mapování bolševníku velkolepého v Libereckém kraji 2024

výkres č. 4 - mapované lokality a výskyt bolševníku v obcích Jenišovice, Pěnčín a Svijanský újezd

formát: 2 x A4
datum: 11/2024

- zaznamenaný výskyt bolševníku
- zmapované plochy
- hranice ORP Železný Brod

Vypracoval: Ing. Bc. Vítězslav Prchal

IČO 02147955

+420 720 131 483
prchal.vitezslav@arboriculture.cz
www.arboriculture.cz

Mapování bolševníku velkolepého v Libereckém kraji 2024

výkres č. 5 - mapované lokality a výskyt bolševníku v Chrastavě a okolí

formát: 2 x A4
datum: 11/2024

- zaznamenaný výskyt bolševníku
- zmapované plochy
- hranice ORP Železný Brod

Vypracoval: Ing. Bc. Vítězslav Prchal

IČO 02147955

+420 720 131 483
prchal.vitezslav@arboriculture.cz
www.arboriculture.cz

Mapování bolševníku velkolepého v Libereckém kraji 2024

výkres č. 6 - mapované lokality a výskyt bolševníku u Velenic

formát: 2 x A4
datum: 11/2024

Aktuálně bez zjištěného výskytu.

- zaznamenaný výskyt bolševníku
- zmapované plochy
- hranice ORP Železný Brod

Vypracoval: Ing. Bc. Vítězslav Prchal

IČO 02147955

+420 720 131 483
prchal.vitezslav@arboriculture.cz
www.arboriculture.cz



Mapování bolševníku velkolepého v Libereckém kraji 2024

výkres č. 7 - situace s nálezy bolševníku

formát: 4 x A4
datum: 11/2024

- nálezy bolševníku velkolepého - body reprezentující plochy

plochy s výskytem bolševníku kategorizované dle hustoty (ks/m2)

- 0,1-1
- 2-11
- 11-50
- zmapované plochy
- hranice katastrálního území
- hranice ORP Železný Brod

Vypracoval: Ing. Bc. Vítězslav Prchal

IČO 02147955

+420 720 131 483
prchal.vitezslav@arboriculture.cz
www.arboriculture.cz

Mapování bolševníku velkolepého v Libereckém kraji 2024

výkres č. 8 - situace s nálezy bolševníku

formát: 4 x A4
datum: 11/2024

- nálezy bolševníku velkolepého - body reprezentující plochy

plochy s výskytem bolševníku kategorizované dle hustoty (ks/m2)

- 0,1-1
- 2-11
- 11-50
- zmapované plochy
- hranice katastrálního území
- hranice ORP Železný Brod

Vypracoval: Ing. Bc. Vítězslav Prchal

IČO 02147955

+420 720 131 483
prchal.vitezslav@arboriculture.cz
www.arboriculture.cz

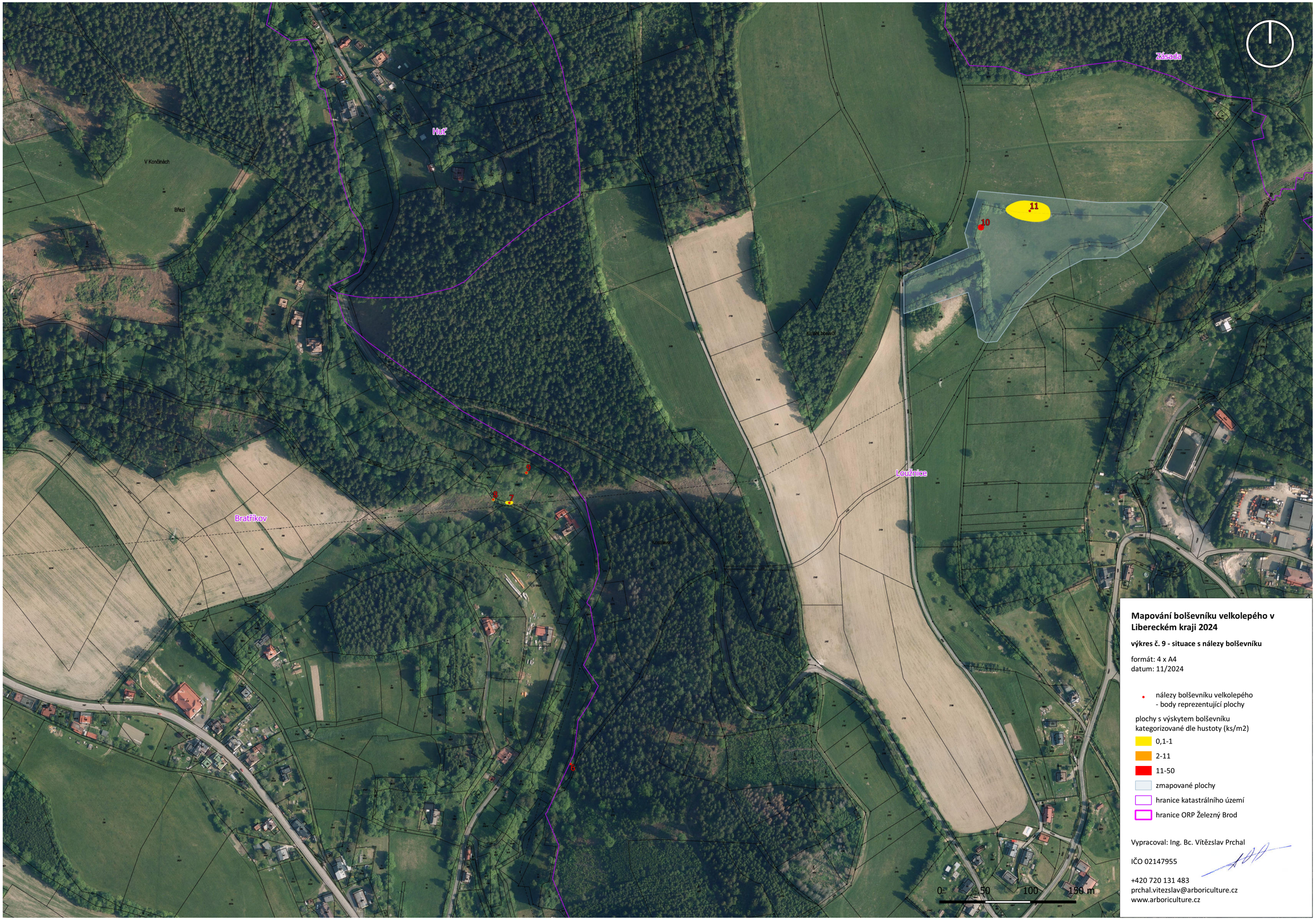

Mapování bolševníku velkolepého v Libereckém kraji 2024

výkres č. 9 - situace s nálezy bolševníku

formát: 4 x A4
datum: 11/2024

- nálezy bolševníku velkolepého - body reprezentující plochy

plochy s výskytem bolševníku kategorizované dle hustoty (ks/m2)

- 0,1-1
- 2-11
- 11-50
- zmapované plochy
- hranice katastrálního území
- hranice ORP Železný Brod

Vypracoval: Ing. Bc. Vítězslav Prchal

IČO 02147955

+420 720 131 483
prchal.vitezslav@arboriculture.cz
www.arboriculture.cz

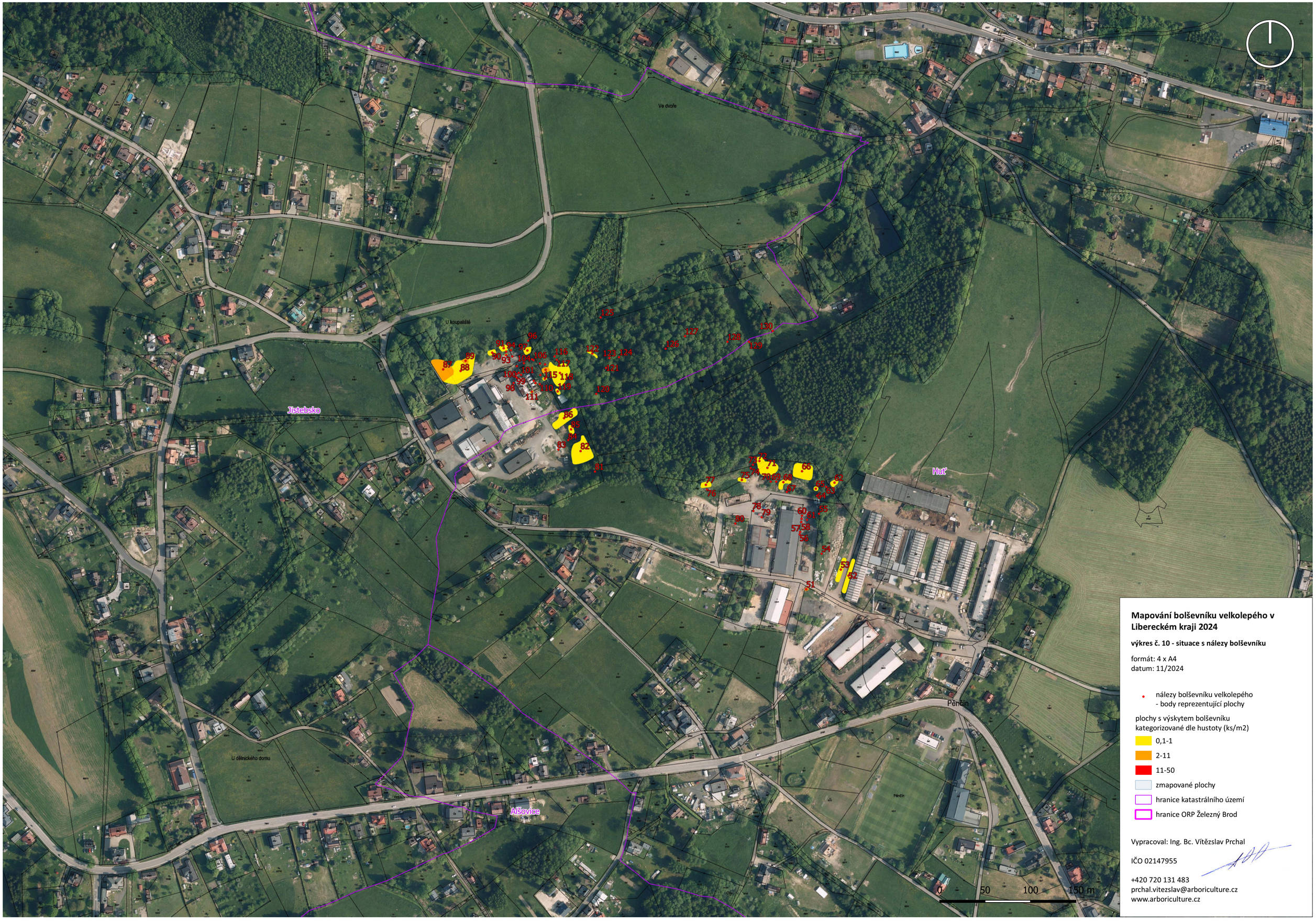

Mapování bolševníku velkolepého v Libereckém kraji 2024

výkres č. 10 - situace s nálezy bolševníku

formát: 4 x A4
datum: 11/2024

- nálezy bolševníku velkolepého - body reprezentující plochy

plochy s výskytem bolševníku kategorizované dle hustoty (ks/m2)

- 0,1-1
- 2-11
- 11-50
- zmapované plochy
- hranice katastrálního území
- hranice ORP Železný Brod

Vypracoval: Ing. Bc. Vítězslav Prchal

IČO 02147955

+420 720 131 483
prchal.vitezslav@arboriculture.cz
www.arboriculture.cz

Mapování bolševníku velkolepého v Libereckém kraji 2024

výkres č. 11 - situace s nálezy bolševníku

formát: 4 x A4
datum: 11/2024

- nálezy bolševníku velkolepého - body reprezentující plochy

plochy s výskytem bolševníku kategorizované dle hustoty (ks/m2)

- 0,1-1
- 2-11
- 11-50
- zmapované plochy
- hranice katastrálního území
- hranice ORP Železný Brod

Vypracoval: Ing. Bc. Vítězslav Prchal

IČO 02147955

+420 720 131 483
prchal.vitezslav@arboriculture.cz
www.arboriculture.cz

Mapování bolševníku velkolepého v Libereckém kraji 2024

výkres č. 12 - situace s nálezy bolševníku

formát: 2 x A4
datum: 11/2024

- nálezy bolševníku velkolepého - body reprezentující plochy

plochy s výskytem bolševníku kategorizované dle hustoty (ks/m2)

- 0,1-1
- 2-11
- 11-50
- zmapované plochy
- hranice katastrálního území
- hranice ORP Železný Brod

Vypracoval: Ing. Bc. Vítězslav Prchal

IČO 02147955

+420 720 131 483
prchal.vitezslav@arboriculture.cz
www.arboriculture.cz

Mapování bolševníku velkolepého v Libereckém kraji 2024

výkres č. 13 - situace s nálezy bolševníku

formát: 2 x A4
datum: 11/2024

- nálezy bolševníku velkolepého - body reprezentující plochy

plochy s výskytem bolševníku kategorizované dle hustoty (ks/m2)

- 0,1-1
- 2-11
- 11-50
- zmapované plochy
- hranice katastrálního území
- hranice ORP Železný Brod

Vypracoval: Ing. Bc. Vítězslav Prchal

IČO 02147955

+420 720 131 483
prchal.vitezslav@arboriculture.cz
www.arboriculture.cz



Mapování bolševníku velkolepého v Libereckém kraji 2024

výkres č. 14 - situace s nálezy bolševníku

formát: 2 x A4
datum: 11/2024

- nálezy bolševníku velkolepého - body reprezentující plochy

plochy s výskytem bolševníku kategorizované dle hustoty (ks/m2)

- 0,1-1
- 2-11
- 11-50
- zmapované plochy
- hranice katastrálního území
- hranice ORP Železný Brod

Vypracoval: Ing. Bc. Vítězslav Prchal

IČO 02147955

+420 720 131 483
prchal.vitezslav@arboriculture.cz
www.arboriculture.cz

Mapování bolševníku velkolepého v Libereckém kraji 2024

výkres č. 15 - situace s nálezy bolševníku

formát: 2 x A4
datum: 11/2024

- nálezy bolševníku velkolepého - body reprezentující plochy

plochy s výskytem bolševníku kategorizované dle hustoty (ks/m2)

- 0,1-1
- 2-11
- 11-50
- zmapované plochy
- hranice katastrálního území
- hranice ORP Železný Brod

Vypracoval: Ing. Bc. Vítězslav Prchal

IČO 02147955

+420 720 131 483
prchal.vitezslav@arboriculture.cz
www.arboriculture.cz

Mapování bolševníku velkolepého v Libereckém kraji 2024

výkres č. 16 - situace s nálezy bolševníku

formát: 4 x A4
datum: 11/2024

- nálezy bolševníku velkolepého - body reprezentující plochy

plochy s výskytem bolševníku kategorizované dle hustoty (ks/m2)

- 0,1-1
- 2-11
- 11-50
- zmapované plochy
- hranice katastrálního území
- hranice ORP Železný Brod

Vypracoval: Ing. Bc. Vítězslav Prchal

IČO 02147955

+420 720 131 483
prchal.vitezslav@arboriculture.cz
www.arboriculture.cz

Mapování bolševníku velkolepého v Libereckém kraji 2024

výkres č. 17 - situace s nálezy bolševníku

formát: 4 x A4
datum: 11/2024

- nálezy bolševníku velkolepého - body reprezentující plochy

plochy s výskytem bolševníku kategorizované dle hustoty (ks/m2)

- 0,1-1
- 2-11
- 11-50
- zmapované plochy
- hranice katastrálního území
- hranice ORP Železný Brod

Vypracoval: Ing. Bc. Vítězslav Prchal

IČO 02147955

+420 720 131 483
prchal.vitezslav@arboriculture.cz
www.arboriculture.cz

Mapování bolševníku velkolepého v Libereckém kraji 2024

výkres č. 18 - situace s nálezy bolševníku

formát: 4 x A4
datum: 11/2024

- nálezy bolševníku velkolepého - body reprezentující plochy

plochy s výskytem bolševníku kategorizované dle hustoty (ks/m2)

- 0,1-1
- 2-11
- 11-50
- zmapované plochy
- hranice katastrálního území
- hranice ORP Železný Brod

Vypracoval: Ing. Bc. Vítězslav Prchal

IČO 02147955

+420 720 131 483
prchal.vitezslav@arboriculture.cz
www.arboriculture.cz

Mapování bolševníku velkolepého v Libereckém kraji 2024

výkres č. 19 - situace s nálezy bolševníku

formát: 4 x A4
datum: 11/2024

- nálezy bolševníku velkolepého - body reprezentující plochy

plochy s výskytem bolševníku kategorizované dle hustoty (ks/m2)

- 0,1-1
- 2-11
- 11-50
- zmapované plochy
- hranice katastrálního území
- hranice ORP Železný Brod

Vypracoval: Ing. Bc. Vítězslav Prchal

IČO 02147955

+420 720 131 483
prchal.vitezslav@arboriculture.cz
www.arboriculture.cz

Mapování bolševníku velkolepého v Libereckém kraji 2024

výkres č. 20 - situace s nálezy bolševníku

formát: 4 x A4
datum: 11/2024

- nálezy bolševníku velkolepého - body reprezentující plochy

plochy s výskytem bolševníku kategorizované dle hustoty (ks/m2)

- 0,1-1
- 2-11
- 11-50
- zmapované plochy
- hranice katastrálního území
- hranice ORP Železný Brod

Vypracoval: Ing. Bc. Vítězslav Prchal

IČO 02147955

+420 720 131 483
prchal.vitezslav@arboriculture.cz
www.arboriculture.cz