

VODA & SUCHO

15. 11. 2016

9:30 - 15:00

v Krajské knihovně

Liberec

Registrace od 9:00 do 9:30

Program volně naváže dalšími přednáškami.

V předšálí si budete moci po celou dobu zkusit mapová stanoviště a ptát se přítomných odborníků.

Předáme Vám nový Atlas životního prostředí, který bude mít na akci křest.

Otevřeno bude až do 17-té hodiny.

Akce je určena zejména pracovníkům povodňové ochrany, ale je volně dostupná i veřejnosti.

<http://geoportal.kraj-lbc.cz>

Povodně a nedostatek vody - to jsou dvě strany jedné mince. Přijďte se o této problematice dozvědět více. Připravili jsme pro vás seminář s tematikou povodňové ochrany i řešení problémů s nedostatkem vody v krajině. A protože se akce koná v rámci Dnů GIS, představíme Vám mapy v netradičním kontextu.

Můžete očekávat témata

- monitorování aktuálního stavu vodních hladin a jeho zobrazování ve webových a mobilních aplikacích
- lokální výstražné systémy obcí - výhody i úskali
- povodeň a krize
- využití geografie a geodézie v rámci řešení povodňových škod
- netechnická opatření při řešení povodní a sucha
- čerpání dotací pro řešení povodní a sucha

Vzpomeneme:

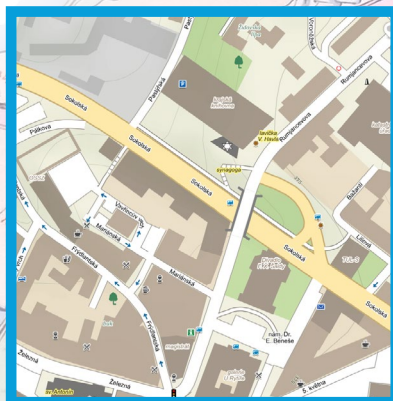
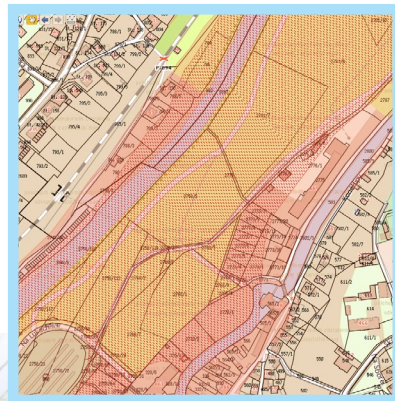

100 let od protřetí přehrady na Bílé Desné

Odborný program zajišťuje: MŽP, SFŽP, ČHMÚ Ústí nad Labem, Povodí Labe s.p., SŠRV Třeboň, Vojsenský geografický a hydrometeorologický úřad, VOP Dolní Bousov a Liberecký kraj.

Hosté: delegace pracovníků povodňové ochrany ze švýcarského St Gallenu

V předšálí po celou dobu uvidíte a vyzkoušíte ukázky nových technologií souvisejících s mapami a pořizováním dat (stanoviště vojenských geografů, ukázku měření na tocích, živé demonstrace chování vody při povodni, umělé dešť, pohyb sedimentů v korytě řek a jejich usazování, 3D tisk a 3D skenování...)

... a především se můžete těšit na neformální atmosféru a zajímavá setkání



DNY GIS LIBEREC 14. až 16. 11. 2016

Akce se koná v rámci Dnů GIS. Můžete vyzkoušet jejich program: expozici VODA NAŽIVO, pásmo ROZUMÍME PŘÍRODĚ, vyzkoušet si MAPU VŮNÍ, potrápit se nad řešením mapového TREZORU, projít se VIRTUÁLNĚ LIBERCEM minulého století, vyzkoušet OCULUS RIFT, zahrát si mapovou deskovou hru TIERRA DEMONICAL. Budete mít ojedinělou šanci vyzpovídat tvůrce počítačových her ze studia BOHEMIA INTERACTIVE (... série her ARMA), kteří umí dát reálnou krajinu do svých her. Více o tomto programu na stránkách <http://geoportal.kraj-lbc.cz/>

Program pro Vás připravil Liberecký kraj, resort životního prostředí a zemědělství.

Registraci na akci prosím proveďte na email irena.koskova@kraj-lbc.cz nebo telefonicky: 485 226 412